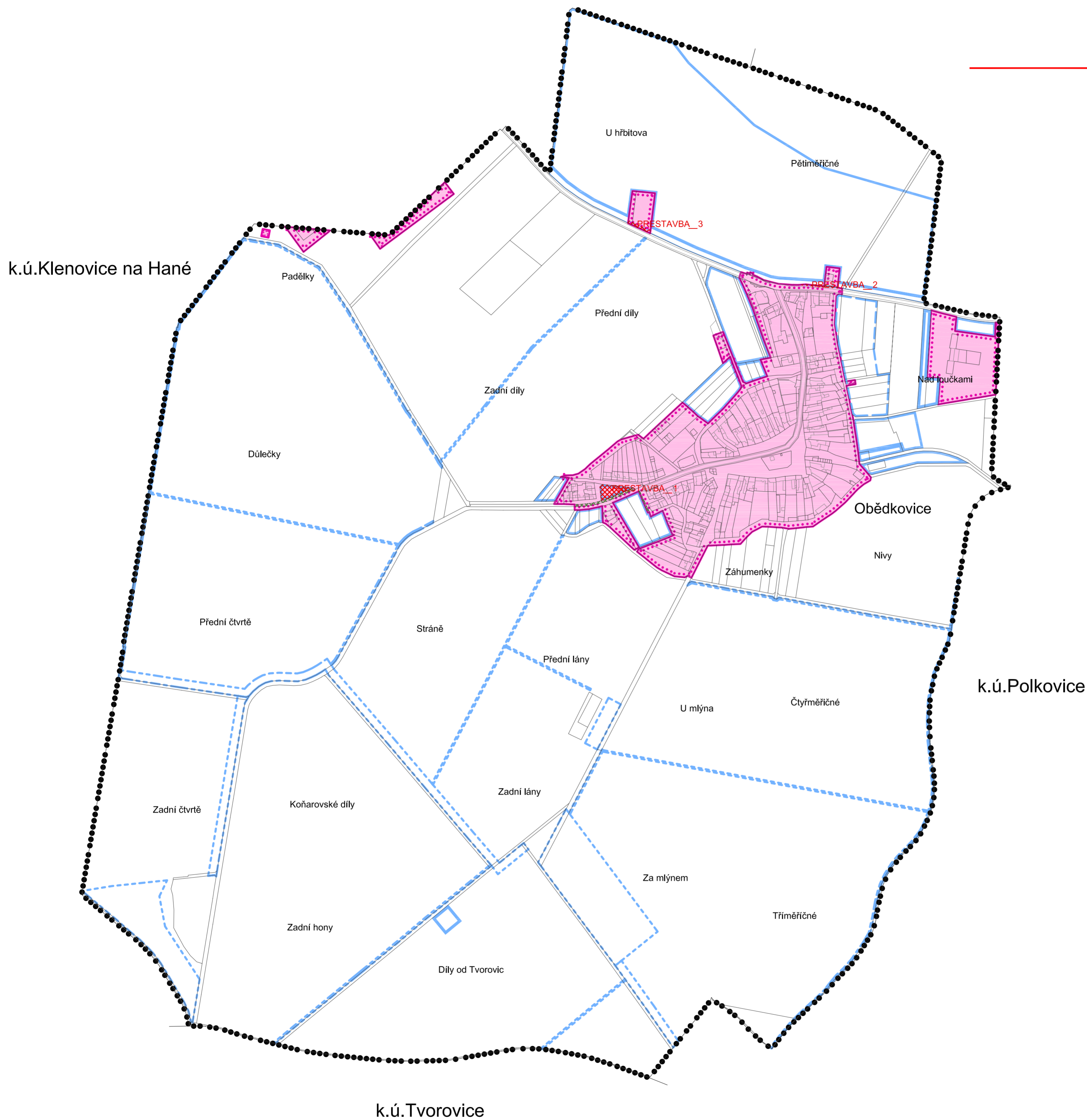


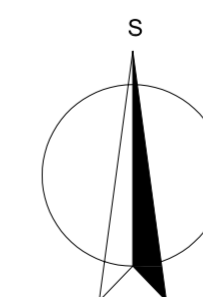
OBĚDKOVICE

ÚZEMNÍ PLÁN




LEGENDA

-  řešené území
-  parcelní kresba
-  vnitřní kresba parcel
-  zastavěné území k 08/2009
-  návrhové plochy - zastavitelné plochy
-  návrhové plochy - ostatní
-  územní rezervy
-  nezastavitelné území
-  plochy přestavby



ZÁZNAM O ÚČINNOSTI		ÚŘEDNÍ RAZÍTKO:
Vydávající orgán: Číslo jednací: Datum vydání: Datum nabytí účinnosti:	Zastupitelstvo obce Obědkovice	
Pořizovatel: Oprávněná úřední osoba: Funkce: Podpis:	Stavební úřad MěÚ Prostějov Oddělení územního plánování Ing. Jan Košťál vedoucí stavebního úřadu	

VYPRACOVAL ING. ARCH. MILAN KROUMAN	OBJEDNATEL OBEC OBĚDKOVICE	POŘIZOVATEL STAVEBNÍ ÚŘAD MĚÚ PROSTĚJOV ODDĚLENÍ ÚZEMNÍHO PLÁNOVÁNÍ	
KONTROLOVAL ING. ARCH. MILAN KROUMAN	ÚZEMNÍ PLÁN OBĚDKOVICE I. ŘEŠENÍ ÚZEMNÍHO PLÁNU		
ZAKÁZKOVÉ ČÍSLO K 6/12 - 08	ARCHIVNÍ ČÍSLO 12 - 08	STUPEŇ DOKUMENTACE NÁVRH	FORMÁT 6 A4 DATUM 10/2009 MĚŘÍTKO 1 : 5000 V.C. 1 / 1